

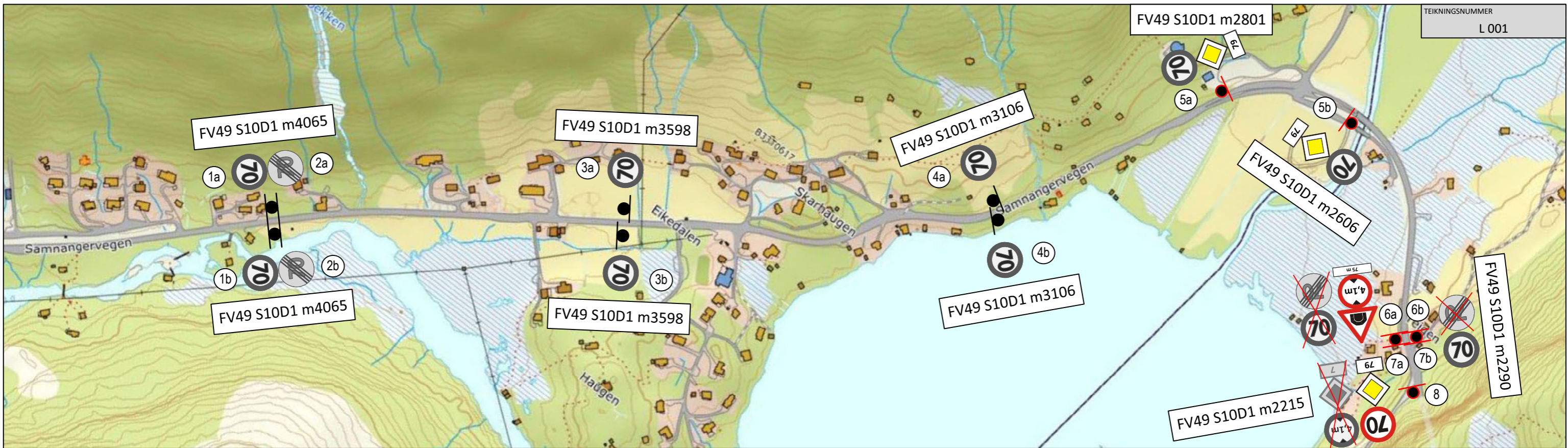
Fv. 49 - Oversiktskart – Endra fartsgrense - Kvamskogen – Samnanger kommune og Kvam herad



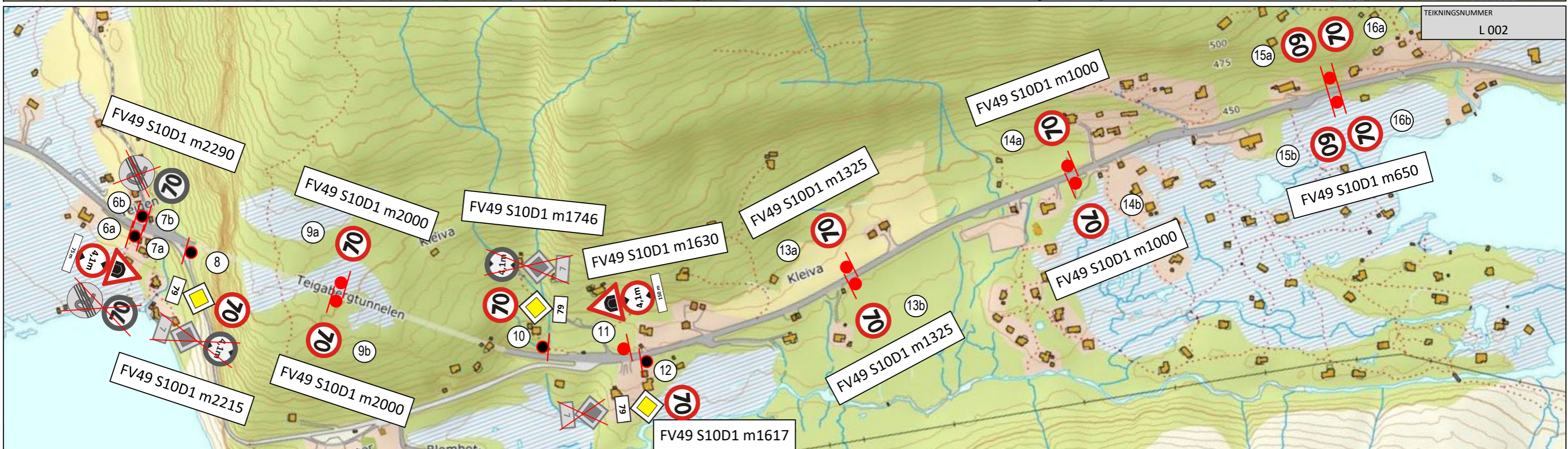
	Nye trafikkskilt		Ny/endra Kvit vegoppmerking		Posisjon skilt		Einsidig skilt på stolpe		Tosidig skilt på stolpe		Einsidig skilt på mast		Tosidig skilt på mast		Heilportal		Halvportal	
	Eksisterende trafikkskilt		Ny/endra Gul vegoppmerking		Posisjon oppmerking		Nye skilt/oppsett		Eksisterende skilt/oppsett			Nye/ endra skilt på eksisterende oppsett						
	Trafikkskilt som skal fjernast		Vegoppmerking som skal fjernast															

Vestland fylkeskommune	TEGNET AV		VANDASKOG JOSTEIN	
	MÅLESTOKK	1: 1	DATO	18/01 2020
	FILNAVN	SKILTPLAN.VSDX		
	TITTEL	SIDE	1 AV 7	REVISION

Fv. 49 - Skilt- og oppmerkingsplan – Endra fartsgrense - Kvamskogen – Samnanger kommune og Kvam herad



TEIKNINGSNUMMER
L 001



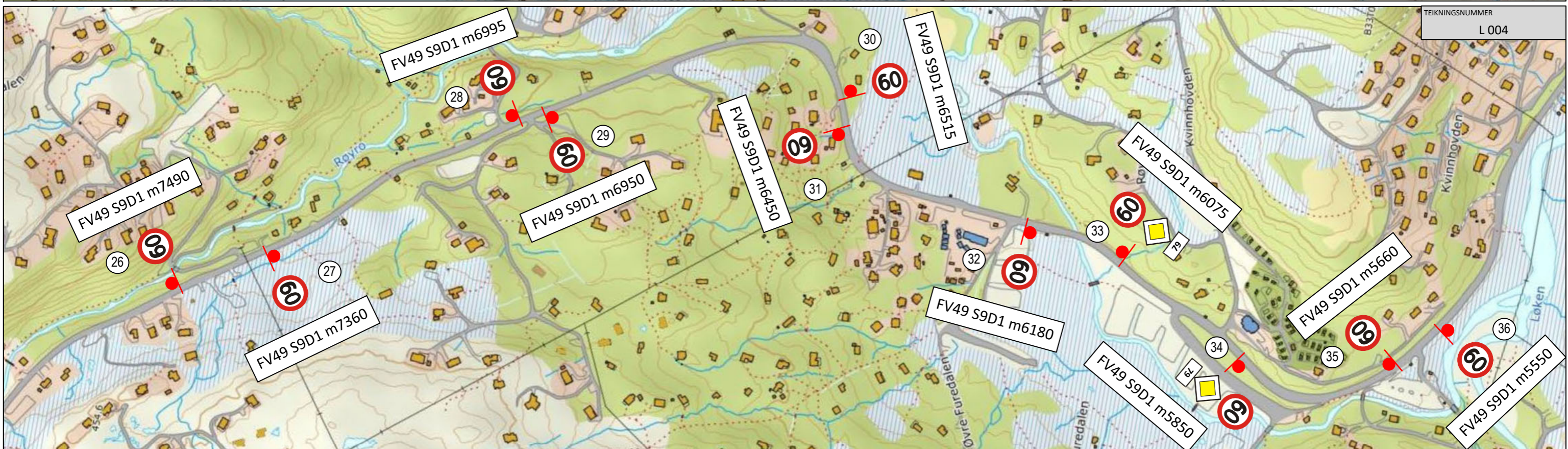
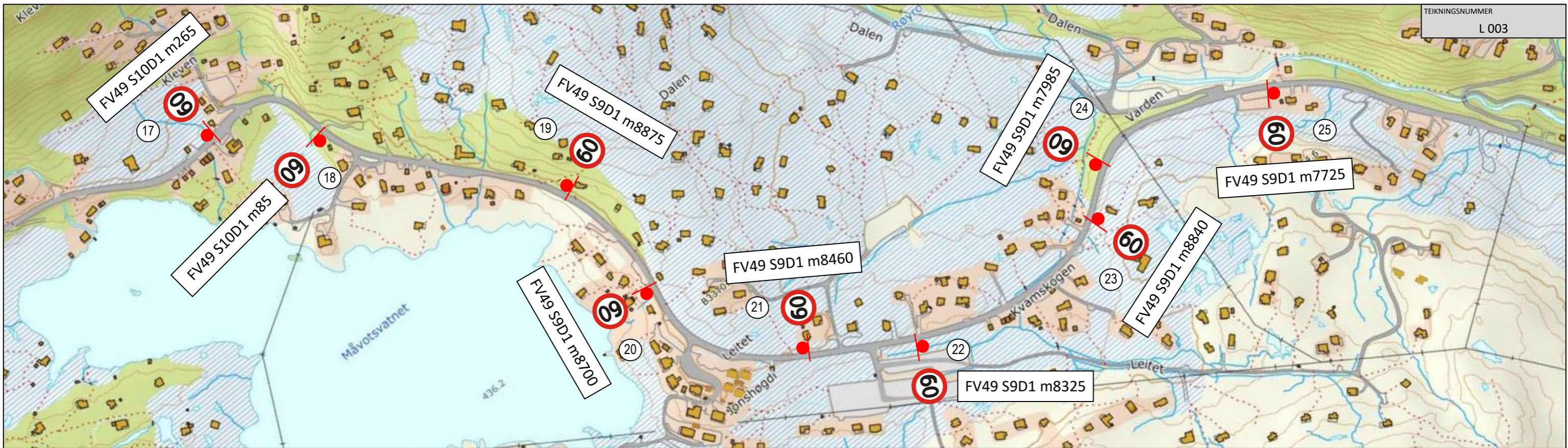
TEIKNINGSNUMMER
L 002

	Nye trafikkskilt		Ny/endra Kvit vegoppmerking		Posisjon skilt		Einsidig skilt på stolpe		Einsidig skilt på mast		Tosidig skilt på stolpe		Tosidig skilt på mast		Heilportal		Halvportal	
	Eksisterende trafikkskilt		Ny/endra Gul vegoppmerking		Posisjon oppmerking		Eksisterende skilt/oppsett		Nye/ endra skilt på eksisterende oppsett									
	Trafikkskilt som skal fjernast		Vegoppmerking som skal fjernast															



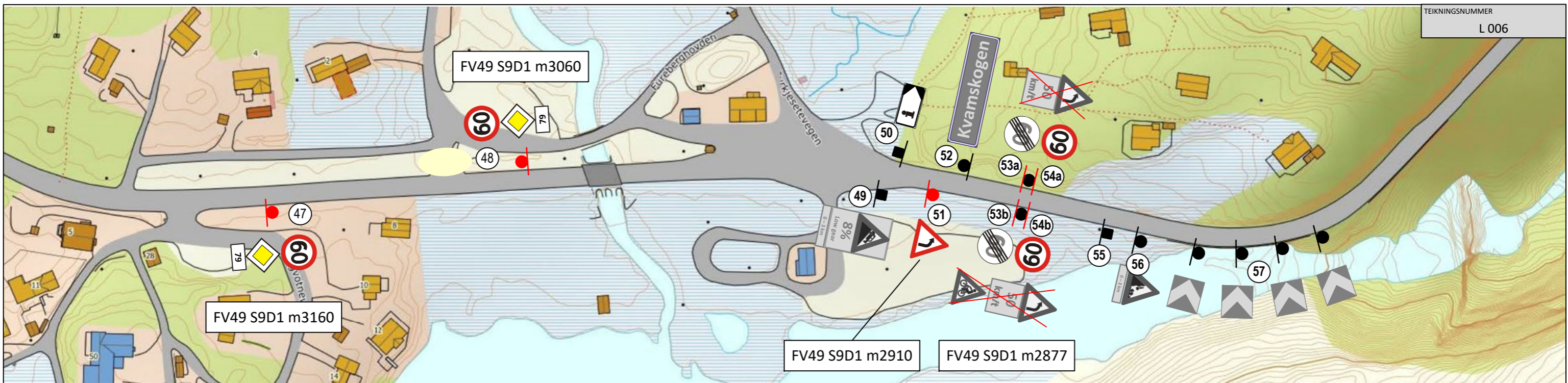
TEGNET AV		VANDASKOG JOSTEIN	
MÅLESTOKK	1: 1	DATE	18/01 2020
FILNAVN			
SKILTPLAN.VSDX			
SIDE	2 AV 7	REVISJON	0

Fv. 49 - Skilt- og oppmerkingsplan – Endra fartsgrænse - Kvamskogen – Samnanger kommune og Kvam herad



Nye trafikkskilt Eksisterende trafikkskilt Trafikkskilt som skal fjernast	Ny/endra Kvit vegoppmerking Ny/endra Gul vegoppmerking Vegoppmerking som skal fjernast	Posisjon skilt Posisjon oppmerking	Einsidig skilt på stolpe Tosidig skilt på stolpe Einsidig skilt på mast Tosidig skilt på mast Heilportal Halvportal	Nye skilt/oppsett Eksisterende skilt/oppsett Nye/ endra skilt på eksisterende oppsett		Vestland fylkeskommune TITTEL	TEGNET AV VANDASKOG JOSTEIN MÅLESTOKK 1: 1 FILNAVN SKILTPLAN.VSDX SIDE 3 AV 7	DATO 18/01 2020 REVISJON 0
---	--	---------------------------------------	--	---	--	----------------------------------	--	-------------------------------------

Fv. 49 - Skilt- og oppmerkingsplan – Endra fartsgrænse - Kvamskogen – Samnanger kommune og Kvam herad



	Nye trafikkskilt		Ny/endra Kvit vegoppmerking		Posisjon skilt		Einsidig skilt på stolpe		Einsidig skilt på mast		Tosidig skilt på stolpe		Tosidig skilt på mast		Heilportal		Halvportal	
	Eksisterende trafikkskilt		Ny/endra Gul vegoppmerking		Posisjon oppmerking		Nye skilt/oppsett		Eksisterende skilt/oppsett									
	Trafikkskilt som skal fjernast		Vegoppmerking som skal fjernast				Nye/ endra skilt på eksisterande oppsett											

Vestland fylkeskommune

TITTEL

TEGNET AV		VANDASKOG JOSTEIN	
MÅLESTOKK	1: 1	DATE	18/01 2020
FILNAVN			
SKILTPLAN.VSDX		REVISJON	
SIDE	4 AV 7	REVISJON	0

Fv. 49 Skilt- og oppmerklingsliste - Endra fartsgrense - Kvamskogen – Samnanger kommune og Kvam herad

Pos.	Skiltbilde	Skilt nr.	Str/ Teksth.	Foliekl/ belysning	Plate		Oppsett		Høgd UK skilt	Merknader
					Type	Antall	Type	Antall		
1a, 1b		362.70								S10D1 m4065 Eksisterande skilt – skal stå uendra
2a, 2b		364.70								S10D1 m4065 Eksisterande skilt – skal stå uendra
3a, 3b 4a, 4b		362.70								S10D1 m3598 Eksisterande skilt – skal stå uendra
5a 5b		362.70 206 723.15	MS	KI 2	Std plate	1 + 1 NY	Eksisterande røyr	2 stk	Tilpassast eksisterande	S10D1 m2801 S10D1 m2606 Eksisterande skilt – skal stå uendra Skal supplerast med nye underskilt Skilt 723.15: 79
6a og 7a		362.70 364.70 122 314 802	MS	KI 2 KI 1	Std plate	2 FJ 2 NY	Eksisterande røyr	1 stk	Tilpassast eksisterande stolpe	S10D1 m2290 Fjerne eksisterande skiltplater begge sider. Behalde eksisterande fundament og oppsett. Montere nye skiltplater, kun ei side. Skilt 314: 4,1 m Skilt 802: 75 m
6b og 7b		364.70 362.70				1 FJ	Eksisterande røyr	1 stk	Tilpassast eksisterande stolpe	S10D1 m2290 Fjerne eksisterande skiltplater 364.70 (ei side). Behalde eksisterande skiltplate 362.70 og oppsett.
8		344 206 723.15 (7) 362.70 206 723.15 (79)	MS	KI 1 KI 2	Std plate	3 FJ 3 NY	Eksisterande røyr	1	Tilpassast eksisterande stolpe	S10D1 m2215 Fjerne eksisterande skiltplater Montere nye skiltplater på eksisterande oppsett.
9a, 9b		372.70	MS (ev. LS)	KI 1	Std plate (ev. innv. belyst)	1 + 1 NY	Fjellbolt side + røyr	2 stk	2000	S10D1 m2200 Plassering tilpassast plass i tunnelprofilen
10		344 206 723.15 (7) 362.70 206 723.15 (79)	MS	KI 1 KI 2	Std plate	3 FJ 3 NY	Eksisterande røyr	1 stk	Tilpassast eksisterande stolpe	S10D1 m1746 Fjerne eksisterande skiltplater Montere nye skiltplater på eksisterande oppsett.
11		122 314 802	MS	KI 2 KI 1	Std plate	2 NY	89 mm røyr og fundament	1 stk	2000	S10D1 m1630 Nytt skiltoppsett Skilt 314: 4,1 m Skilt 802: 150 m

Folieklasse

- 1, 2 eller 3
- IB = Innvendig belyst
- UB = Utvendig belyst
- BP = Billedpunkt
- FG = Fullgrafisk

Antall

- FJ = Fjernes
- FL = Flyttes
- NY = Nye skilt

Oppsett type

- 1 = Eksisterande stolpe
- 2 = Stolpe 60 mm med fundament
- 3 = Stolpe 89 mm med fundament
- 4 = NE – Godkjent mast og fundament
- 5 = Monteres på (...)



TITTEL

TEGNET AV

VANDASKOG JOSTEIN

MÅLESTOKK

1: 1

DATO

18/01 2020

FILNAVN

SKILTPLAN.VSDX

SIDE

5 AV 7

REVISION

0

Fv. 49 Skilt- og oppmerkingsliste - Endra fartsgrense - Kvamskogen – Samnanger kommune og Kvam herad

Pos.	Skiltbilde	Skilt nr.	Str/ Teksth.	Foliekl/ belysning	Plate		Oppsett		Høgd UK skilt	Merknader
					Type	Antall	Type	Antall		
12		362.70 206 723.15 (79)	MS	KI 1 KI 2	Std plate	2 FJ 3 NY	Eksisterende røyr	1	2000 (hovedskilt)	S10D1 m1617 Fjerne eksisterende skiltplater. Behalde eksisterende fundament og oppsett. Montere nye skiltplater.
13a, 13b 14a, 14b		362.70	MS	KI 1	Std plate	4 NY	89 stolpe og fundament	4 stk	2000	S10D1 m1325 og S10D1 m1000 Nye skilt og nye oppsett
15a, 15b 16a, 16b		362.60 362.70	MS	KI 1	Std plate	2 NY 2 NY	89 stolpe og fundament	2 stk 2 stk	2000	S10D1 m650 Nye skilt og nye oppsett
17, 18, 19, 20 21, 22, 23, 24 25, 26, 27, 28 29, 30, 31, 32		362.60	MS	KI 1	Std plate	16 NY	89 stolpe og fundament	16 stk	2000	Plassering som vist i skiltplan Nye skilt og nye oppsett
33, 34		362.60 206 723.15 (79)	MS	KI 1	Std plate	2 x 3 NY	89 stolpe og fundament	2 stk	2000 (hovedskilt)	S9D1 m6075 og S9D1 m5850 Nye skilt og nye oppsett.
35, 36 39, 40		362.60	MS	KI 1	Std plate	4 NY	89 stolpe og fundament	4 stk	2000	Plassering som vist i skiltplan Nye skilt og nye oppsett
41, 42		362.60 206 723.15 (79)	MS	KI 1	Std plate	2 x 2 FJ 2 x 3 NY	Eksisterende røyr	2 stk	2000 (hovedskilt)	S9D1 m4365 og S9D1 m4270 Fjerne eksisterende skiltplater Vurdere gjenbruk av eksisterende skiltoppsett, evt fornye
43, 44 45, 46		362.60	MS	KI 1	Std plate	4 NY	89 stolpe og fundament	4 stk	2000	Plassering som vist i skiltplan Nye skilt og nye oppsett
47, 48		362.60 206 723.15 (79)	MS	KI 1	Std plate	2 x 3 NY	89 stolpe og fundament	2 stk	2000 (hovedskilt)	S9D1 m3160 og S9D1 m3060 Nye skilt og nye oppsett.

Folieklasse

- 1, 2 eller 3
- IB = Innvendig belyst
- UB = Utvendig belyst
- BP = Billedpunkt
- FG = Fullgrafisk

Antall

- FJ = Fjernes
- FL = Flyttes
- NY = Nye skilt

Oppsett type

- 1 = Eksisterende stolpe
- 2 = Stolpe 60 mm med fundament
- 3 = Stolpe 89 mm med fundament
- 4 = NE – Godkjent mast og fundament
- 5 = Monteres på (...)



TITTEL

TEGNET AV

VANDASKOG JOSTEIN

MÅLESTOKK

1: 1

DATO

18/01 2020

FILNAVN

SKILTPLAN.VSDX

SIDE

6 AV 7

REVISION

0

Fv. 49 Skilt- og oppmerkingsliste - Endra fartsgrense - Kvamskogen – Samnanger kommune og Kvam herad

Pos.	Skiltbilde	Skilt nr.	Str/ Teksth.	Foliekl/ belysning	Plate		Oppsett		Høgd UK skilt	Merknader
					Type	Antall	Type	Antall		
49		104.2 813.2 804.0								Eksisterande skilt – skal stå uendra
50		713								Eksisterande skilt – skal stå uendra
51		100.2	MS	KI 2	Std plate	1 NY	89 stolpe og fundament	1 stk	2000	S9D1 m2910 Nytt skilt og nytt oppsett
52		727.1								Eksisterande skilt – skal stå uendra
53a, 53b 54a, 54b		362.60 364.60	MS	KI 1	Std plate	2 + 3 FJ 2 x 2 NY	Eksisterande røyr	2 stk	2000	S9D1 m2877 Fjerne eksisterande skiltplater Vurdere gjenbruk av eksisterande skiltoppsett, evt fornye. Montere nye skilt, begge sider.
54	Klappskilt beredskap									Eksisterande skilt – skal stå uendra
55		114.2 804.0								Eksisterande skilt – skal stå uendra
56		902								Eksisterande skilt – skal stå uendra

Folieklasse

- 1, 2 eller 3
- IB = Innvendig belyst
- UB = Utvendig belyst
- BP = Billedpunkt
- FG = Fullgrafisk

Antall

- FJ = Fjernes
- FL = Flyttes
- NY = Nye skilt

Oppsett type

- 1 = Eksisterende stolpe
- 2 = Stolpe 60 mm med fundament
- 3 = Stolpe 89 mm med fundament
- 4 = NE – Godkjent mast og fundament
- 5 = Monteres på (...)



TITTEL

TEGNET AV

VANDASKOG JOSTEIN

MÅLESTOKK

1: 1

DATO

18/01 2020

FILNAVN

SKILTPLAN.VSDX

SIDE

7 AV 7

REVISION

0